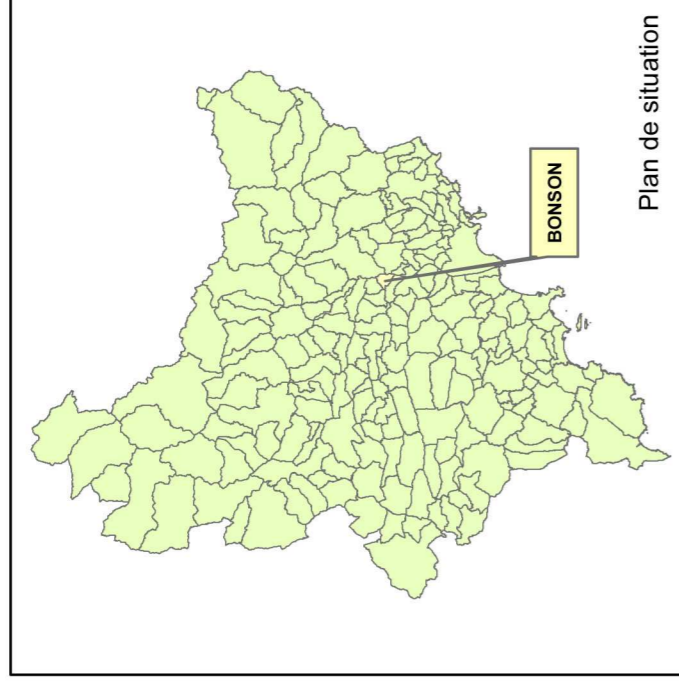


Commune de Bonson

PLAN de PREVENTION des RISQUES NATURELS
PREVISIBLES d'INCENDIE de FORETS

Carte de l'historique des feux de forêt



1:7 000 Plan de situation


 Pour le préfet,
 Le Sous-préfet délégué
 84 832
Philippe LOOS

Avril 2023

PRESCRIPTION du PPRIF : Arrêté préfectoral du 16 juin 2021

DELIBERATION du CONSEIL MUNICIPAL : 30 SEPTEMBRE 2022

ENQUETE PUBLIQUE : du 30 JANVIER 2023 au 3 MARS 2023

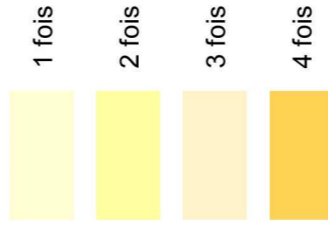
APPROBATION du PPRIF : 26 JUIN 2023

DIRECTION DEPARTEMENTALE DES TERRITOIRES ET DE LA MER
ALPES-MARITIMES

SERVICE DEPLACEMENTS-RISQUES-SECURITE




Zone parcourue par le feu (depuis 1930)



Limite de commune de Bonson



0 250 500 750 1 000 Mètres



Sources :
 - Historique des feux, données ONF 2021
 - Fond cartographique Scan25 © IGN 2021
 - Limite communale BDTopo © IGN 2021

